

Mapy Liberce pro sjezd JČMF

Obr. 3: Liberecká nádraží a MHD – strana 2.

Mapa ukazuje příchod od autobusového a vlakového nádraží k zastávce MHD "Nádraží", výchozího bodu cesty MHD. Tady použijete linku tramvají 2 nebo 3 do zastávky "Šaldovo náměstí" a tam přeseďte na autobus linky 15, 19, 29 nebo 57 do zastávky "Technická univerzita" (viz též schéma MHD - Obr. 5 na straně 4).

Pokud nasednete na tramvaje linky 5, 11 musíte přestoupit na terminálu MHD Fügnerova. Vystoupíte na zastávce "Fügnerova 9" a přejdete zastávku "Fügnerova 8", kde nasednete na autobus MHD 15, 19 nebo 29 (viz Obr. 4).

Obr. 4: Schéma rozmístění zastávek na terminálu MHD Fügnerova – strana 3

Schéma významné pro ty, kteří přijedou autobusem linek *Regio Jet* a *Flixbus* z Prahy – Černého mostu do zastávky Liberec – Fügnerova, nebo nepůjdou do Science centra iQLANDIA od TULky pěšky (s průvodcem).

Ze zastávky linek *Regio Jet* a *Flixbus* Liberec – Fügnerova použijete přímo autobusy MHD 15, 19 nebo 29 ze zastávky "Fügnerova 8" (žlutá osmička v modrém kolečku). **Pozor v době sjezdu jsou budovy terminálu v rekonstrukci a situace na místě se může od schématu lišit.**

Obr. 5: MHD v Liberci se zvýrazněním tras sjezdových linek – strana 4

V době sjezdu platí uzavírka křižovatky Jablonecká x Husova. Objížďka pro autobusy MHD je vedena ulicí 5. května.

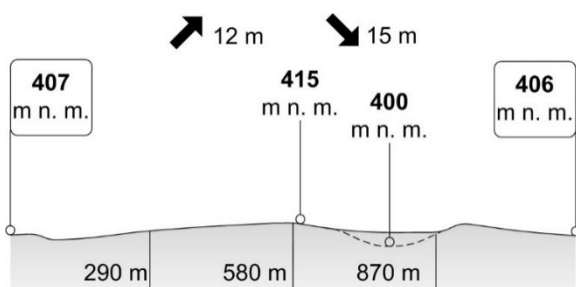
Obr. 6: Cesta od zastávky Technická univerzita ke vchodu do budovy G – strana 4

Na plánu jsou označeny budovy hlavního areálu s názvy fakult a ústavů v nich sídlících. Ale zejména je tu vyznačena trasa ke vstupu do budovy G, kde se koná sjezd, od zastávky MHD "Technická univerzita" ve směru z centra (od Terminálu MHD Fügnerova).

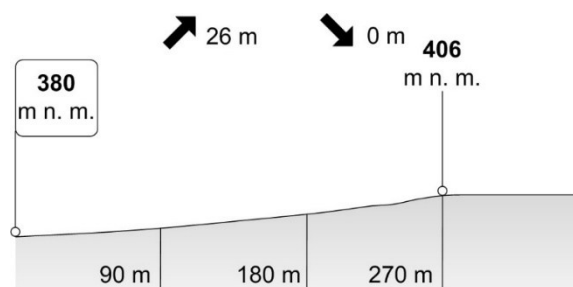
Obr. 7: Pěší trasy mezi TULkou a univerzitními kolejemi – strana 5

Zeleně je značená pěší trasa od TULky, sice delší (1,1 km), ale méně strmá než pěší cesta ze zastávky MHD "Univerzitní koleje", která je značená modře (323 metrů). Trasa značená plnou zelenou barvou je jediná zcela bezbariérová cesta na koleje. Čárkovaně je vyznačená alternativní zkratka (kratší o 100 metrů) od TULky přes ocelový most s maximální světlou výškou 10 metrů a schody o shodném převýšení. Tečkovaně je vyznačen závěr cesty ze Science centra iQLANDIA kolem přehrady, pokud bude tato cesta opětovně otevřena. Zatím na ní probíhají stavební práce.

Pro všechny cesty je vhodná spíše sportovní než společenská (lodičky) obuv, a osobní věci nesené v batohu než tažené v kufříku či tašce na kolečkách nebo nesené v ruce.



Obr. 1: Výškový profil pěší cesty na koleje od TULky



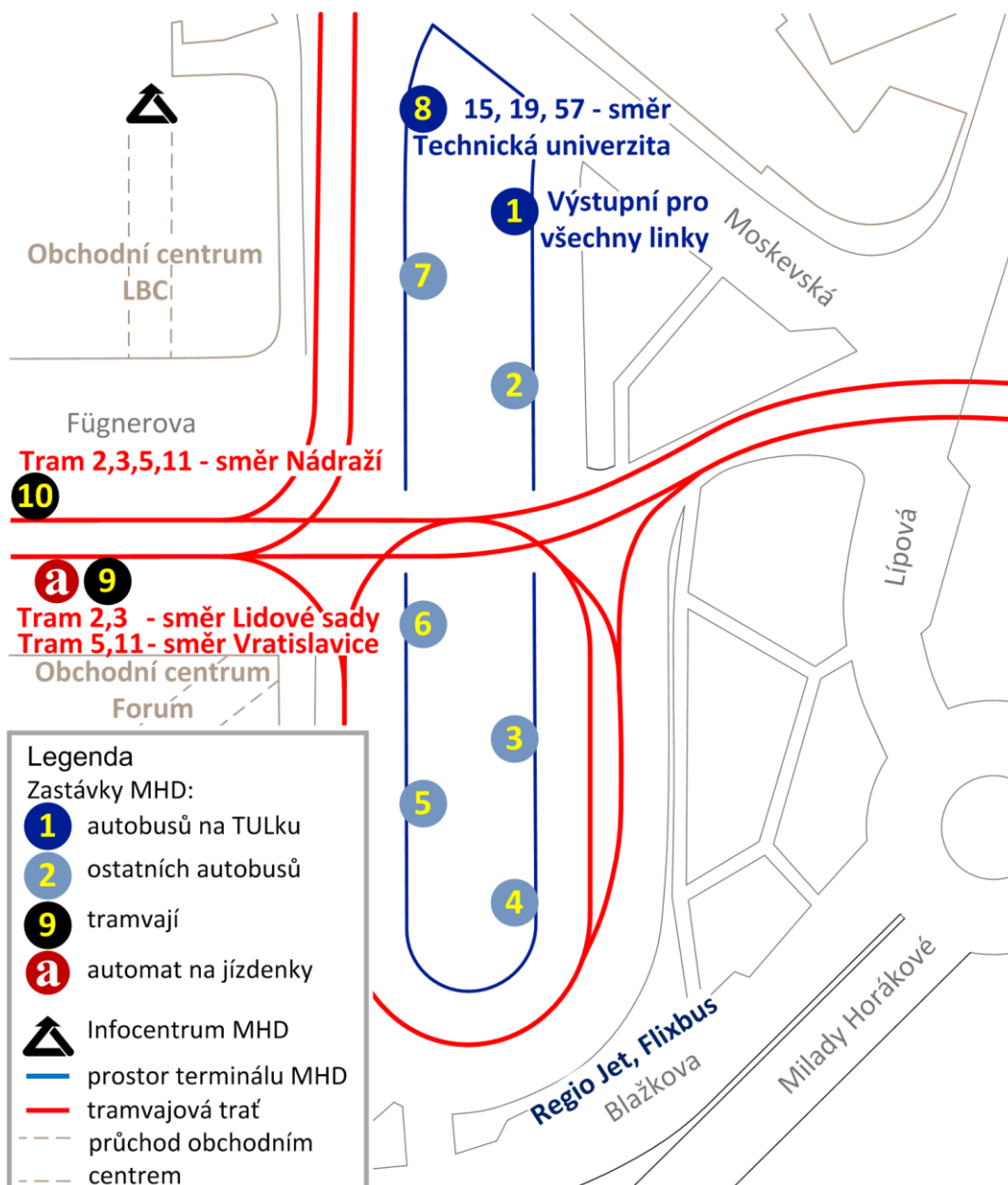
Obr. 2: Výškový profil cesty od zastávky "Univerzitní koleje"

Obr. 8: Cesta do Science centra iQLANDIA od terminálu MHD Fügnerova – strana 6

Mapa pro ty, kteří nebudou chtít jít z TULky do science centra pěšky. Je na ní označeno i místo, kde se můžeme dohodnout na setkání se skupinou jdoucí pěšky s průvodcem. Trasa vede téměř po rovině s převýšením 5 metrů na celou její délku.



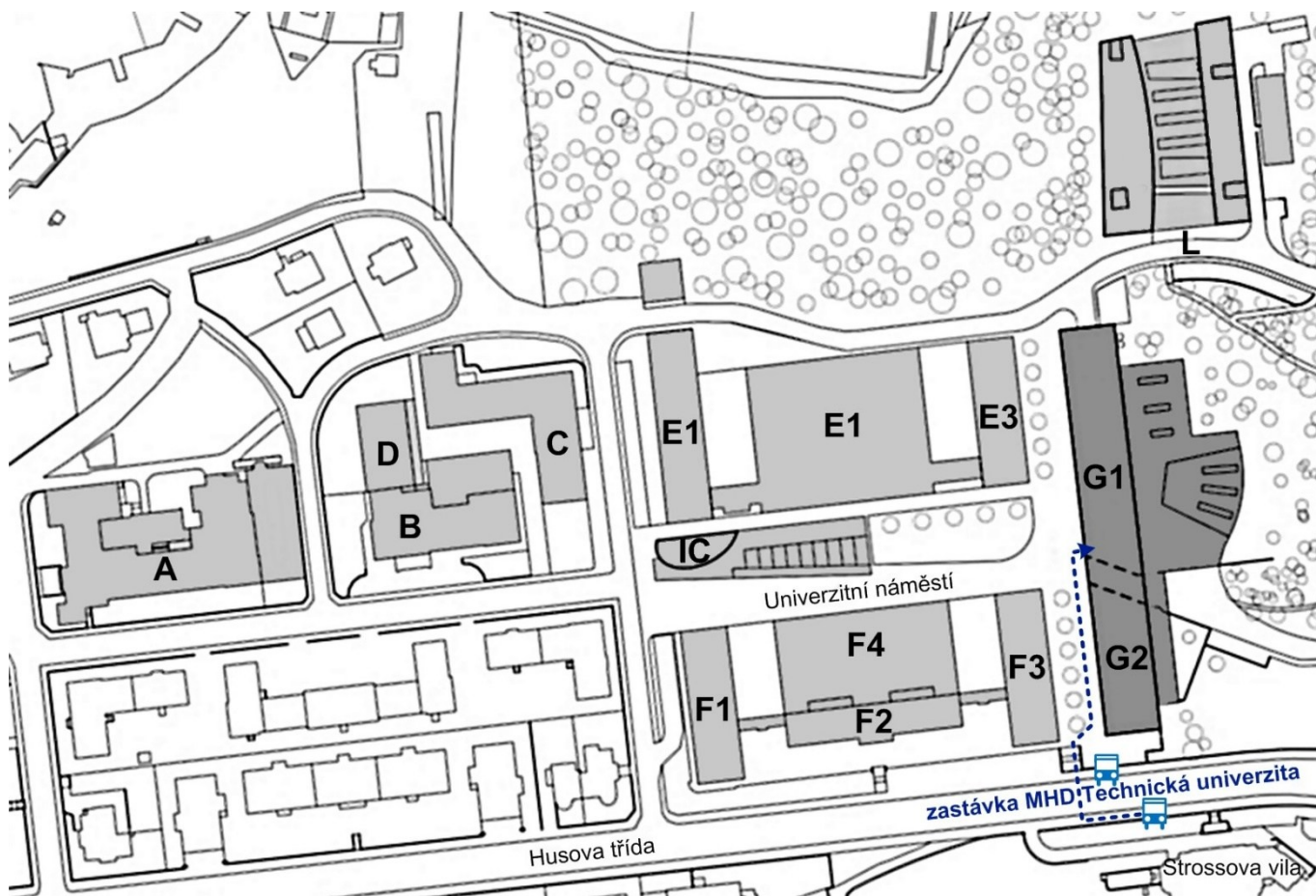
Obr. 3: Liberecká nádraží a MHD



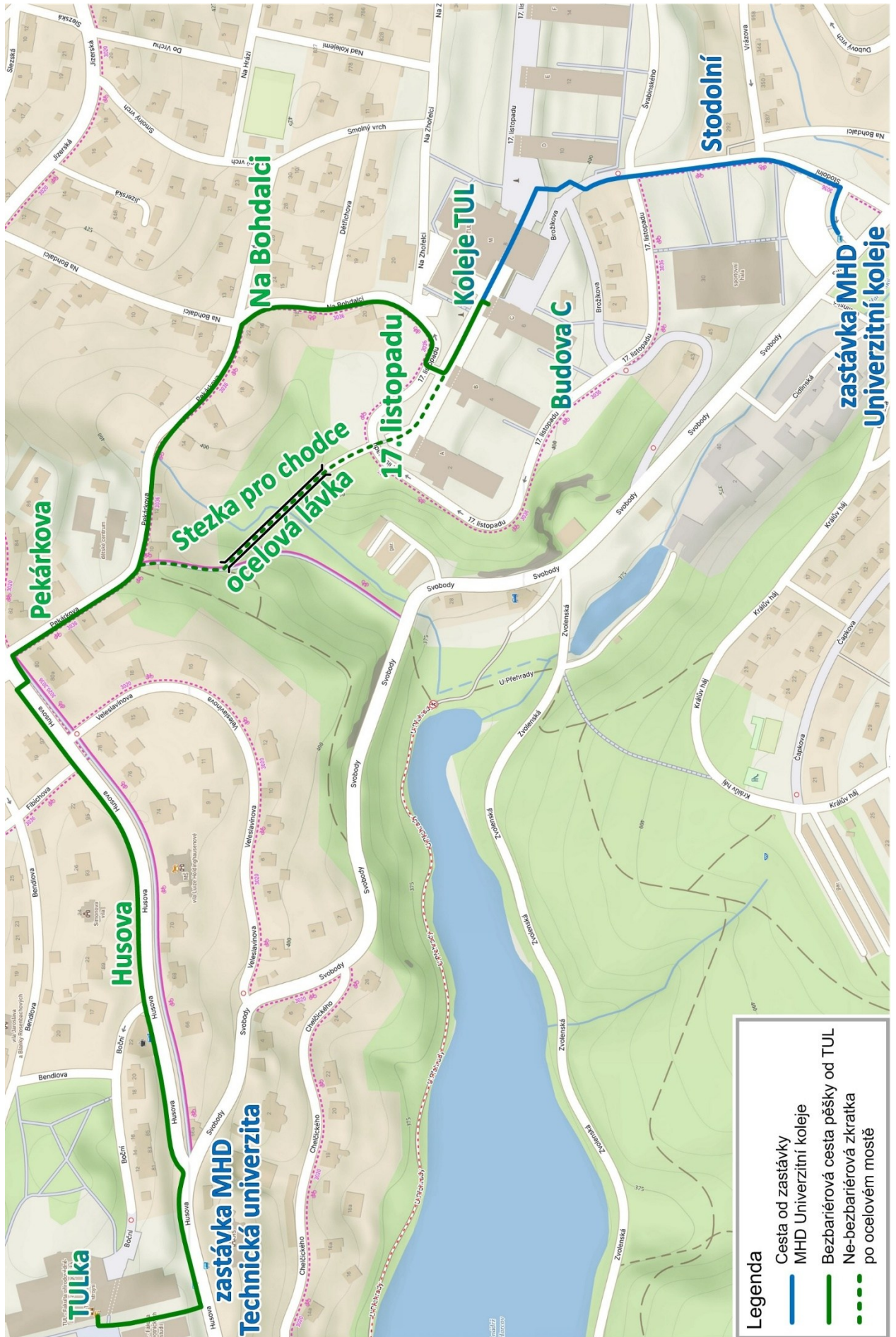
Obr. 4: Schéma rozmístění zastávek na terminálu MHD Fügnerova se zastávkou Liberec-Fügnerova dálkových autobusu firem Regio Jet a Flixbus z Prahy Černého mostu. Po dobu rekonstrukce budov terminálu (během sjezdu) je infocentrum MHD přesunuto do Obchodního centra LBC, v zadní části chodby v přízemí, kde lze zakoupit jízdenky MHD. A i situace na místě se může od schématu v průběhu rekonstrukce terminálu lišit.



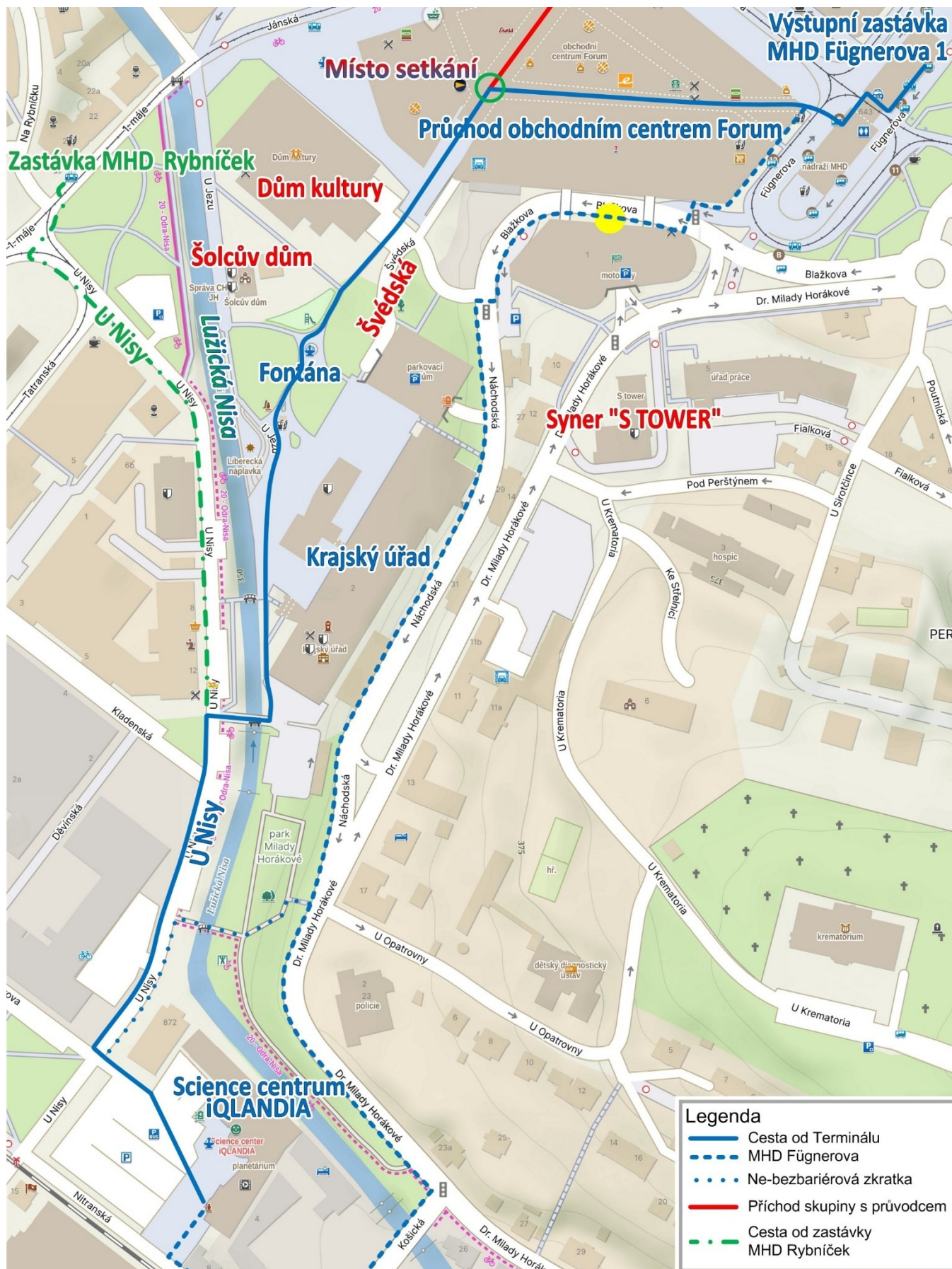
Obr. 5: MHD v Liberci se zvýrazněním tras sjezdových linek. V době sjezdu platí uzavírka křižovatky Jablonecká x Husova. Objížďka pro autobusy MHD je vedena ulicí 5. května. Vynechání některých zastávek je pro cestu na TULku nepodstatné.



Obr. 6: Areál TUL s označením budov a cestou od zastávky Technická univerzita ke vchodu do budovy G. A – Fakulta mechaniky, informatiky a mezioborových studií (FM). B, D – Fakulta textilní (FT). E1, E2 – Fakulta strojní (FS). E3 – Fakulta strojů, mateřská škola ŠkaTULka. F1, F2 – Fakulta umění a architektury (FUA). F3 – Fakulta zdravotnických studií (FZS). F4 – FUA, ateliéry Karla Hubáčka, v přízemí menza. G1 – Fakulta přírodovědně-humanitní a pedagogická (FP). G2 – Fakulta strojní (FS). IC – Informační centrum a rektorát univerzity. L – Ústav pro nanomateriály, pokročilé technologie a inovace (CXI).



Obr. 7: Pěší trasy mezi TULkou a univerzitními kolejemi



Obr. 8: Cesta do Science centra iQLANDIA od terminálu MHD Fügnerova. Modře čárkovaná trasa je o trošičku kratší než modrá plná, je ale podél ní silný automobilový provoz. Přechody pro chodce na této trase jsou se světelnými semafori. Ale pozor na nepozorné řidiče při výjezdu z garáží – viz žlutý kruh. Vytečkovaná je pak zkratka, která ale není bezbariérová. Je na ní několikero schodišť bez zábradlí.